



Pour restituer le réalisme de ce photomontage, observez-le à une distance de 50 cm au format A3

► Point de vue n°4

Date de prise de vue	Focale (équ. 24x36)	Latitude	Longitude	Altitude (NGF)
30/07/2020	50 mm	N 49°36'32,9"	E 02°23'11,9"	97 m
Distance à l'éolienne projetée la plus proche	Distance à l'éolienne projetée la plus éloignée	Nombre d'éoliennes des projets visibles	Lieu	
E3 : 1,6 km	E2 : 2,3 km	4	CHEPOIX - Entrée nord par la D 117 depuis Bacouël	

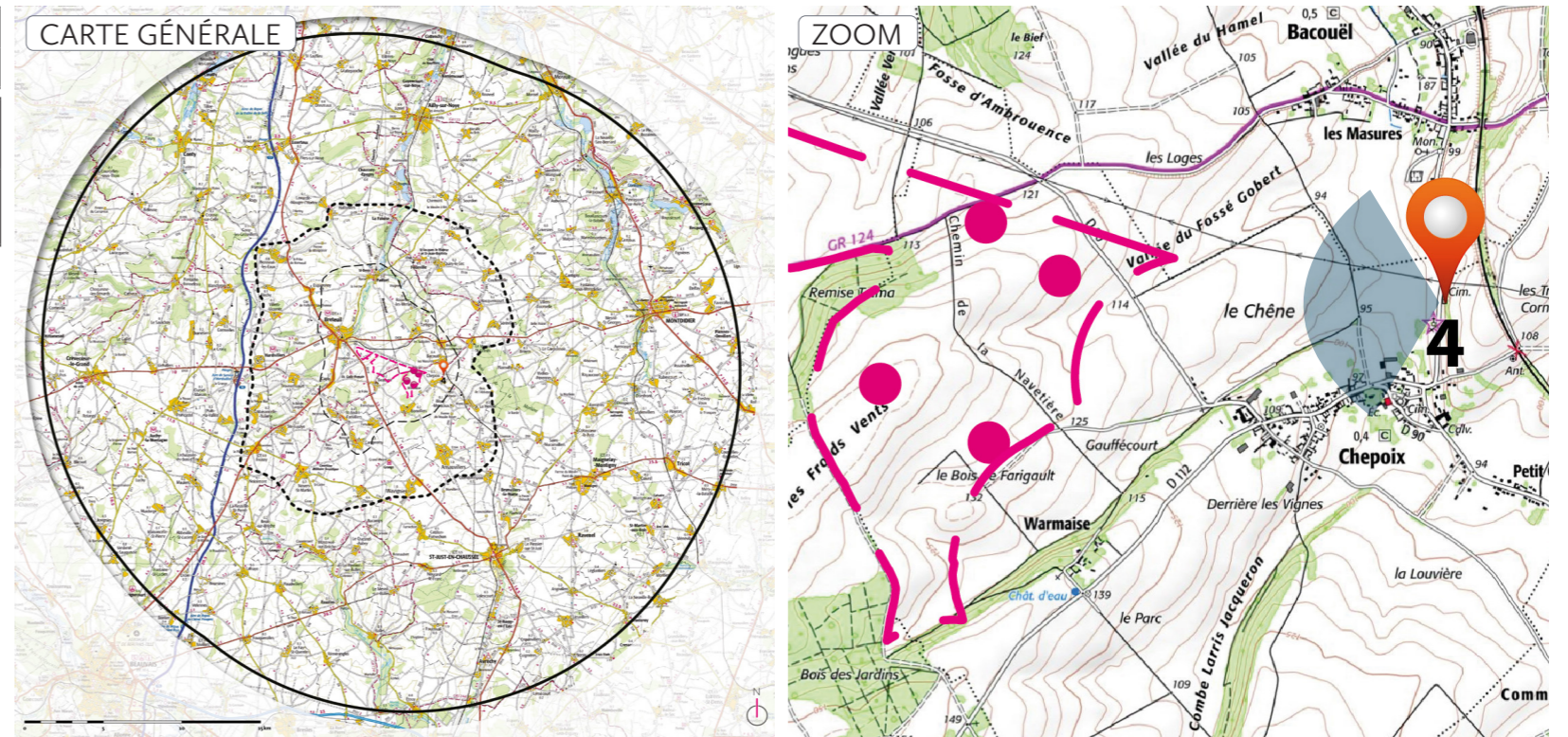
Commentaires

L'observateur est situé à proximité de la chapelle funéraire de Chepoix, en sortie nord du village sur la D 117. Il s'agit d'un monument funéraire privé de la seconde moitié du XX^{ème} siècle, appartenant à une famille et conçue par deux architectes régionaux, père et fils, les Ansart. Sa particularité lui a valu d'être classée monument historique.

La chapelle est située en léger retrait de la route et est masquée par le bosquet qui l'entoure. La vue sur le projet donne sur le versant ouest du vallon sec dans le fond duquel se coule la route. L'horizon est donc relativement proche, dessiné par la ligne du plateau sur lequel est posé le projet. Il est plutôt bien lisible. Si les rapports d'échelle restent favorables au paysage, le projet est toutefois prégnant en raison de sa proximité et de sa perception en contre-plongée, avec un effet dominant.

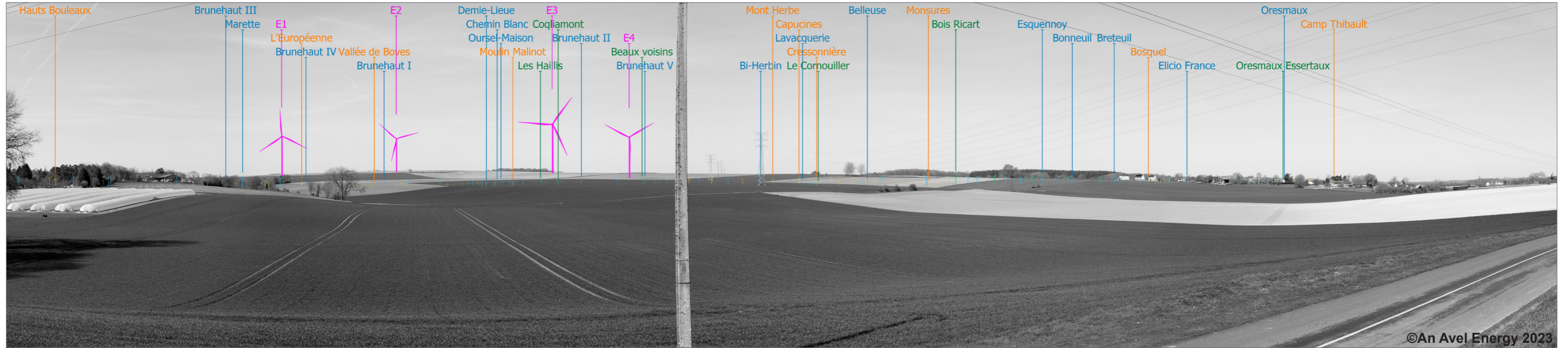
Son incidence est significative depuis ce point de vue.

■ État initial plein cadre - Champ visuel global horizontal du cadre : 120°



- 
 Le présent projet
- 
 Projet en service
- 
 Projet accordé
- 
 Projet en instruction avec avis de l'autorité environnementale

Esquisse - Champ visuel global horizontal du cadre : 120°



©An Avel Energy 2023

Photomontage - Champ visuel global horizontal du cadre : 120°



©An Avel Energy 2023



Pour restituer le réalisme de ce photomontage, observez-le à une distance de 50 cm au format A3

© An Avel Energy 2023



Pour restituer le réalisme de ce photomontage, observez-le à une distance de 50 cm au format A3

©An Avel Energy 2023



Pour restituer le réalisme de ce photomontage, observez-le à une distance de 50 cm au format A3

► Point de vue n°5

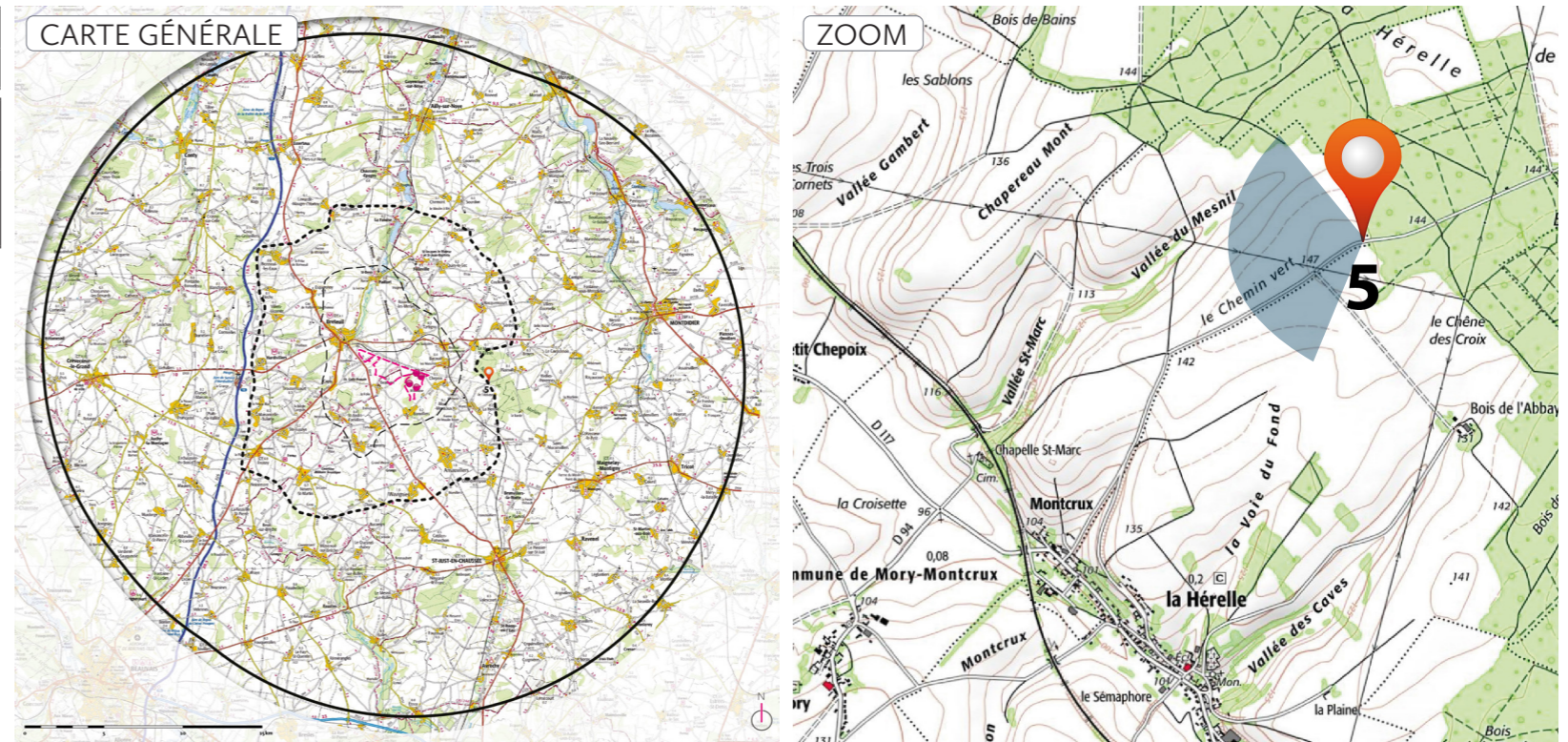
Date de prise de vue	Focale (équ. 24x36)	Latitude	Longitude	Altitude (NGF)
30/07/2020	50 mm	N 49°36'25,3"	E 02°25'26,0"	146 m
Distance à l'éolienne projetée la plus proche	Distance à l'éolienne projetée la plus éloignée	Nombre d'éoliennes des projets visibles	Lieu	
E3 : 4,3 km	E2 : 5,0 km	4	LA HÉRELLE - Entrée nord depuis Plainville	

Commentaires

L'observateur est situé sur une petite route de desserte locale au nord-est du village de La Hérelle. L'espace tabulaire du Plateau picard est ample et dégagé, dominé par le ciel.

Le projet se dessine comme une ligne irrégulière posée sur l'horizon, mais contenue dans son étirement horizontal. Les rapports d'échelle sont très largement favorables au paysage. Le projet éolien n'apporte pas d'effets cumulés avec le contexte éolien en place. On notera au plan intermédiaire le passage de la ligne haute-tension qui vient strier tout l'espace du plateau dans le champ visuel.

L'incidence du projet est ici modérée.




■ État initial plein cadre - Champ visuel global horizontal du cadre : 120°



- 
 Le présent projet
- 
 Projet en service
- 
 Projet accordé
- 
 Projet en instruction avec avis de l'autorité environnementale

Esquisse - Champ visuel global horizontal du cadre : 120°



©An Avel Energy 2023

Photomontage - Champ visuel global horizontal du cadre : 120°



©An Avel Energy 2023



Pour restituer le réalisme de ce photomontage, observez-le à une distance de 50 cm au format A3



Pour restituer le réalisme de ce photomontage, observez-le à une distance de 50 cm au format A3.



Pour restituer le réalisme de ce photomontage, observez-le à une distance de 50 cm au format A3

► Point de vue n°6

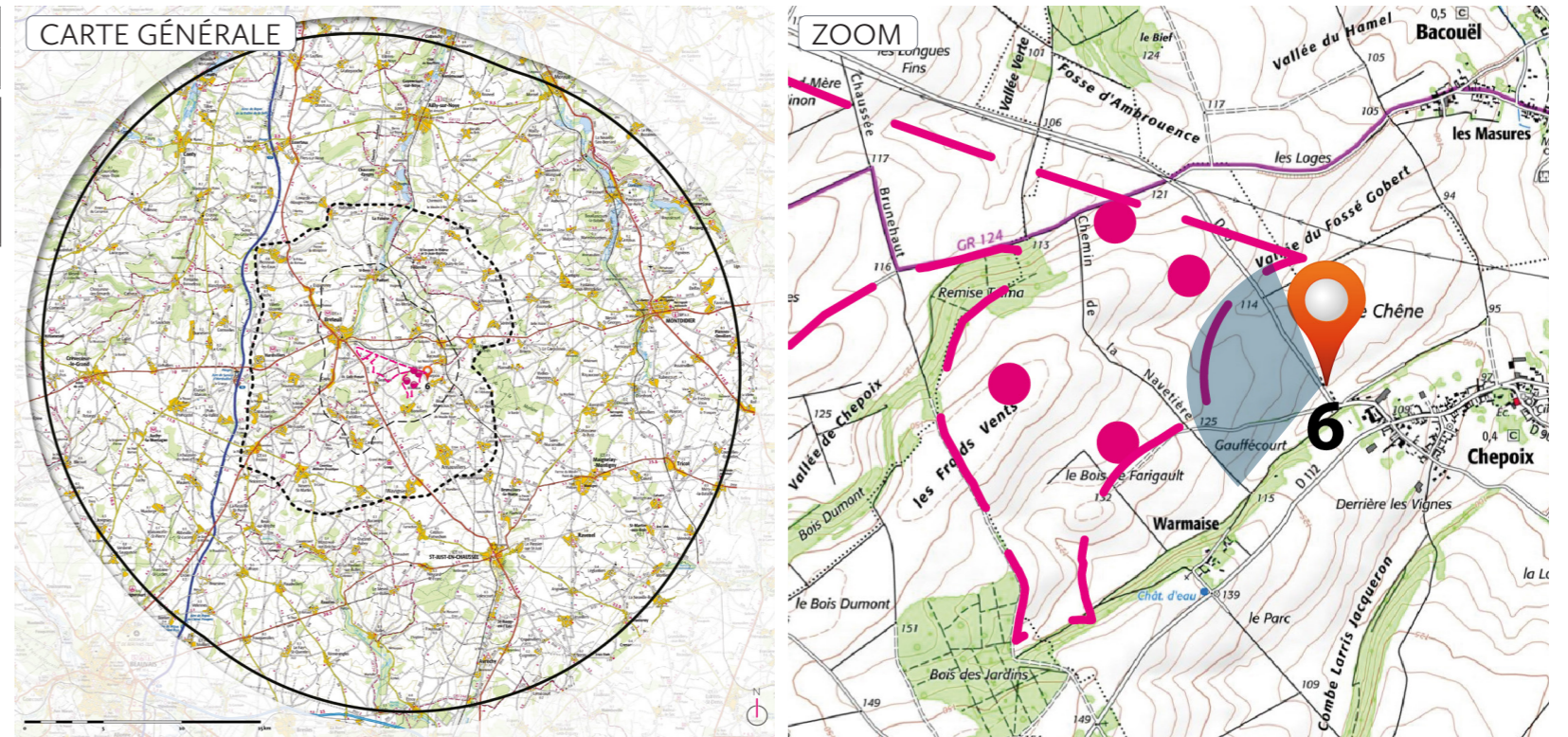
Date de prise de vue	Focale (équ. 24x36)	Latitude	Longitude	Altitude (NGF)
30/07/2020	50 mm	N 49°36'21,5"	E 02°22'20,9"	106 m
Distance à l'éolienne projetée la plus proche	Distance à l'éolienne projetée la plus éloignée	Nombre d'éoliennes des projets visibles	Lieu	
E3 : 0,7 km	E2 : 1,3 km	4	CHEPOIX - Sortie ouest par la D 90 vers Breteuil	

Commentaires

L'observateur se trouve en sortie ouest de Chepoix par la D 90. Cette route délimite la partie nord du site du projet éolien et rejoint Breteuil. La route s'engage dans la pente remontante d'un vallon sec, et la vue est rapidement bornée par l'épaulement du terrain.

Le projet émerge au-dessus de la ligne du sol, formant deux groupes de deux éoliennes. Celles-ci sont perçues avec un effet de contre-plongée, dominantes, et très prégnantes de par leur proximité.

L'incidence du projet est significative.



■ État initial plein cadre - Champ visuel global horizontal du cadre : 120°



©An Avel Energy 2023